




Зоны с особыми условиями использования территории (ориентировочные):

-  - СЗЗ промышленных предприятий
-  - СЗЗ автотранспортных предприятий
-  - СЗЗ объектов спортивно-оздоровительного назначения

- Чертеж разработан на топографической съемке М1:500, выполненной отделом геодезических изысканий ООО "БИНОМ" в 2013г.
- Система координат местная, система высот Балтийская.
- На основании п. 7.1.12 СанПиН 2.2.1/2.1.1.200-03, в соответствии с экспертным заключением Федерального бюджетного учреждения здравоохранения "Центр гигиены и эпидемиологии в Смоленской области" №пр3661 от 29.06.2018, №2512 от 07.08.2018, №3629 от 29.06.2018 санитарно-защитный разрыв для гаражно-строительного кооператива "Планета", расположенного по адресу: г. Смоленск, ул. Могилевская отражен в отступом в 1 м от границы ГСК.



Масштаб 1:2000

						Муниципальный контракт №6/2013 "Разработка проекта планировки и межевания застроенных территорий г. Смоленска"					
						Проект планировки и проект межевания застроенных и подлежащих застройке территорий квартала в границах улицы Нормандия-Неман - улицы Нахимова - ГСК "Планета" - улицы Полтавской					
Изм.	Кол. уч.	Лист	№ док.	Подп.	Дата	Материал по обоснованию проекта планировки территории			Стадия	Лист	Листов
ГАП		Рейзман							П	3	7
Разработал	Затула					Схема границ зон с особыми условиями использования территории. М 1:2000			ООО "Бином"		